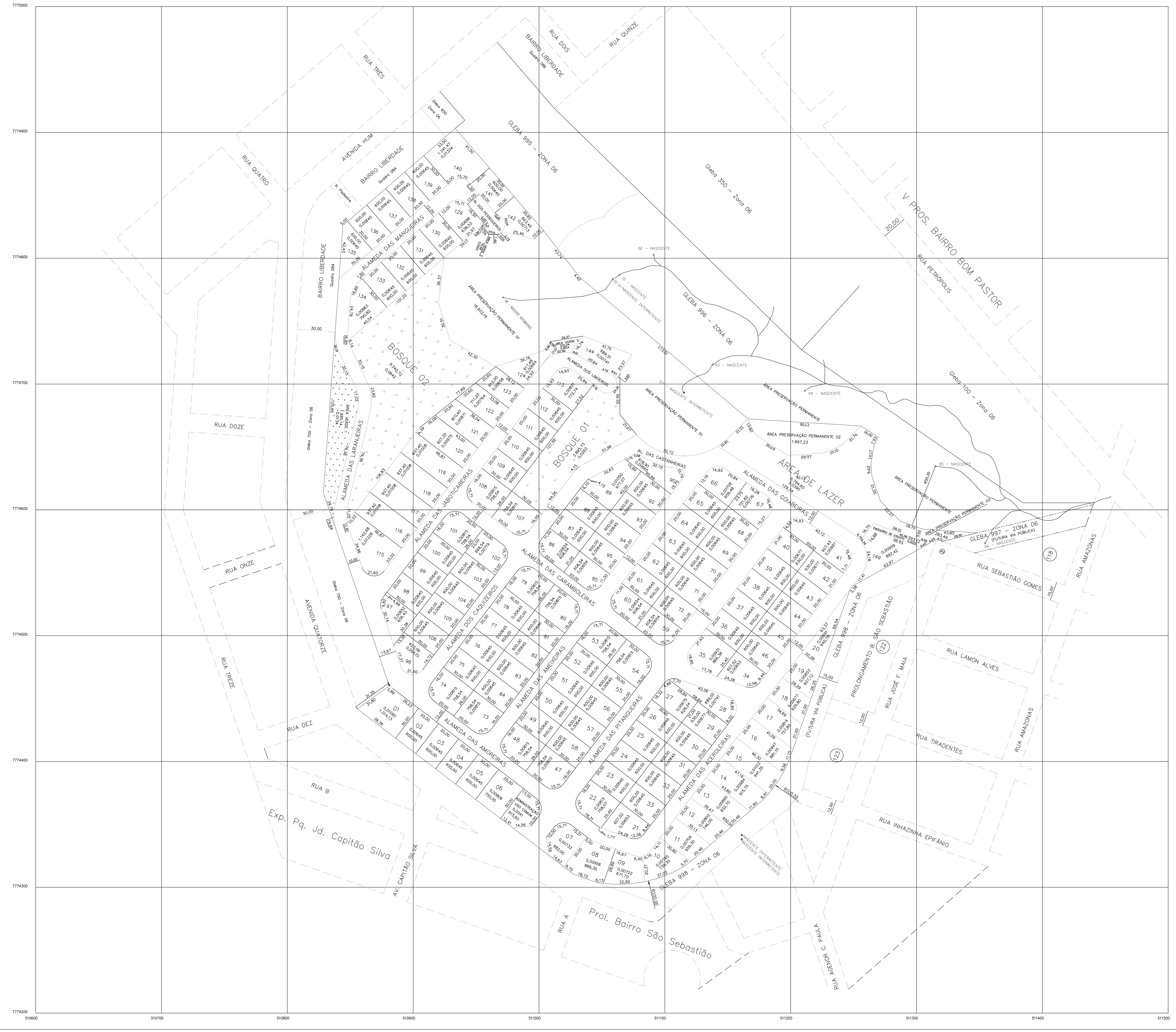

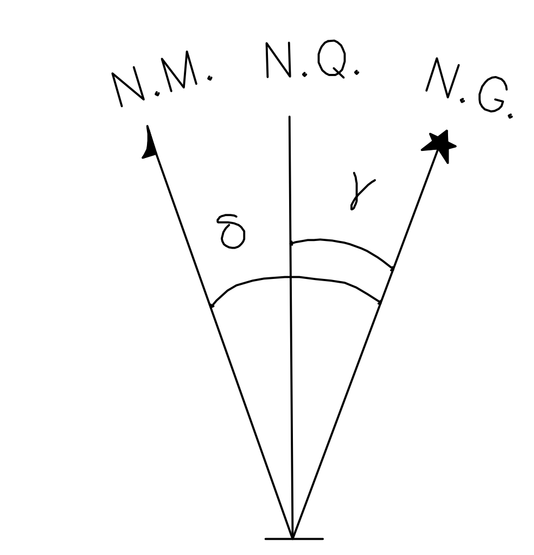

DATUM PLANIMÉTRICO: SUL AMERICANO SAD–69
DATUM ALTIMÉTRICO: MARÉGRAFO DE IMBITUBA–SC
PROJEÇÃO UTM–MERIDIANO CENTRAL 45° W.Gr.
CLASSIFICAÇÃO DA CARTA "A"

LEGENDA

- PERÍMETRO CONDOMINIAL
- VIAS DE CIRCULAÇÃO INTERNAS
- VIAS PÚBLICAS PROJETADAS
- ARRUAMENTOS APROVADOS
- NASCENTES LEVANTADAS
- ÁREAS DE PRESERVAÇÃO PERMANENTE
- VEIO D'ÁGUA

PERFIS TRANSVERSAIS DAS VIAS

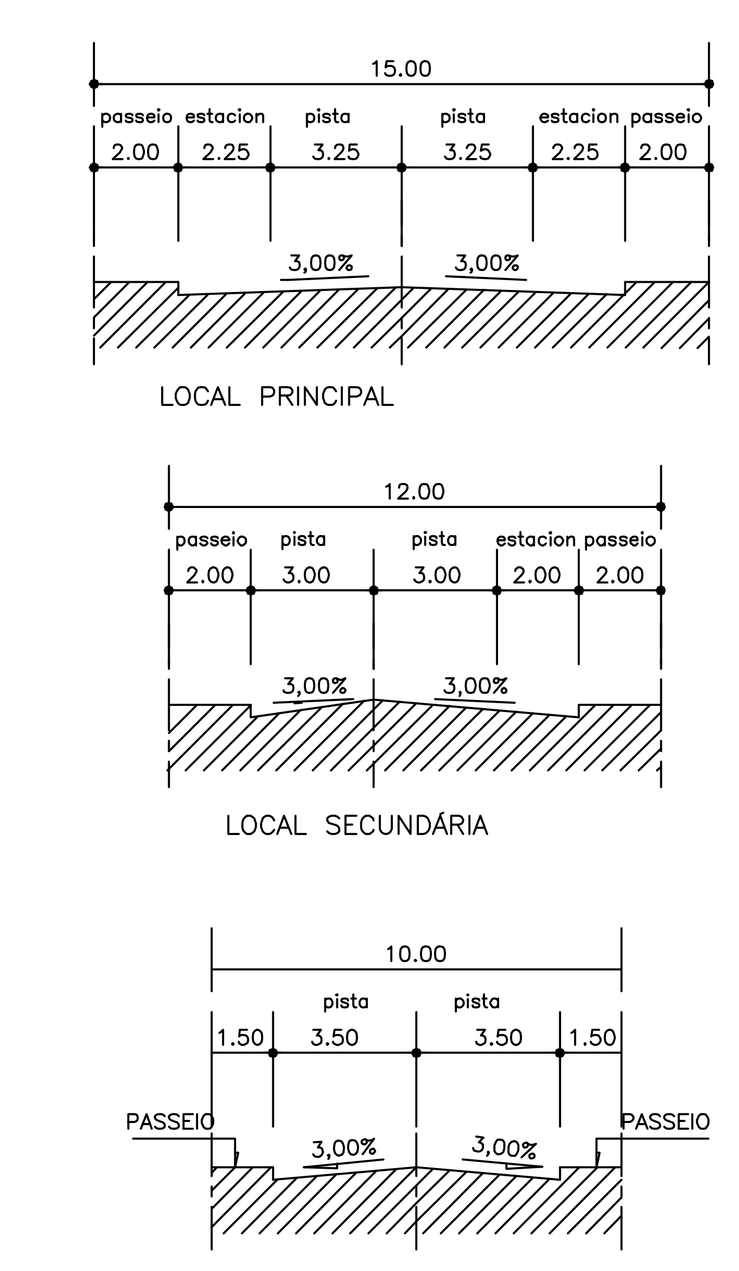

REVISOES

Nº REVISAO	DATA	FEITA POR	VISTO	Nº REVISAO	DATA	FEITA POR	VISTO

PREFEITURA MUNICIPAL DE DIVINÓPOLIS
PROJETO APROVADO EM 23 / 03 / 09
REGISTRO Nº 13.286 / 06
Vladimir de Faria Azevedo
Prefeito Municipal

QUADRO 1 – ÁREAS CONDOMINIAIS		
DESCRIÇÃO	AREA M2	%
UNIDADES AUTÔNOMAS	101.424,22	60,60
ADMINISTRAÇÃO	615,60	0,37
DISSIPAÇÃO DE ENERGIA	498,26	0,30
LAZER	8.312,73	4,97
BOSQUES 01 e 02	21.863,02	13,06
VIAS CIRCULAÇÃO INTERNA	33.047,22	19,74
ÁREAS NON AEDIFICANDI	1.314,79	0,78
EMISSÁRIO ESGOTO SANITÁRIO	293,12	0,18
TOTAL (CONDOMINIAL)	167.368,96	100,00

QUADRO 2 – ÁREAS PUBLICAS *		
DESCRIÇÃO	AREA M2	%
GLEBAS 998 E 997–ZONA 06 (FUTURAS VIAS PÚBLICA)	8.113,93	4,85
GLEBA 040 – ZONA 15 – SUB LOTE 000 (PARTE) CESSÃO ANTECIPADA, LEI Nº 6.361/06	16.992,07	10,15
TOTAL (PÚBLICA)	25.106,00 *	15,00

* ÁREAS A SEREM TRANSFERIDAS AO MUNICÍPIO,NOS TERMOS DA LEI Nº4.933/00,SITUADAS FORA DA ÁREA CONDOMINIAL

Nº DE UNIDADE AUTONOMA = 149 | GLEBA = 999 | ZONA = 06

EMPRESA:

UNIÃO GONTIJO EMPRENDIMENTOS LTDA.

PROPRIETÁRIA:

PROPRIETÁRIA – UNIÃO GONTIJO EMPRENDIMENTOS LTDA. CNPJ 41.720.095/0001–03

ASSINATURAS:

AUTOR DO PROJETO: Mário Lúcio Reis Gontijo – Engenheiro Civil – CREA/MG 34.343/D

REPONSÁVEL TÉCNICO: Mário Lúcio Reis Gontijo – Engenheiro Civil – CREA/MG 34.343/D

TÍTULO DO PARCELAMENTO DE SOLO URBANO:

CONDOMINIO HORIZONTAL FECHADO VALLE DA LIBERDADE

CONTEÚDO DA PRANCHA:	LOCAL:			PRANCHA:
PROJETO URBANISTICO PLANIMÉTRICO	LUGAR DENOMINADO "Fazenda do Cemitério" MUNICÍPIO DE DIVINÓPOLIS – MG			02/02
	DATA: DEZ/2008	FORMATO: A0	ESCALA: 1:1.000	