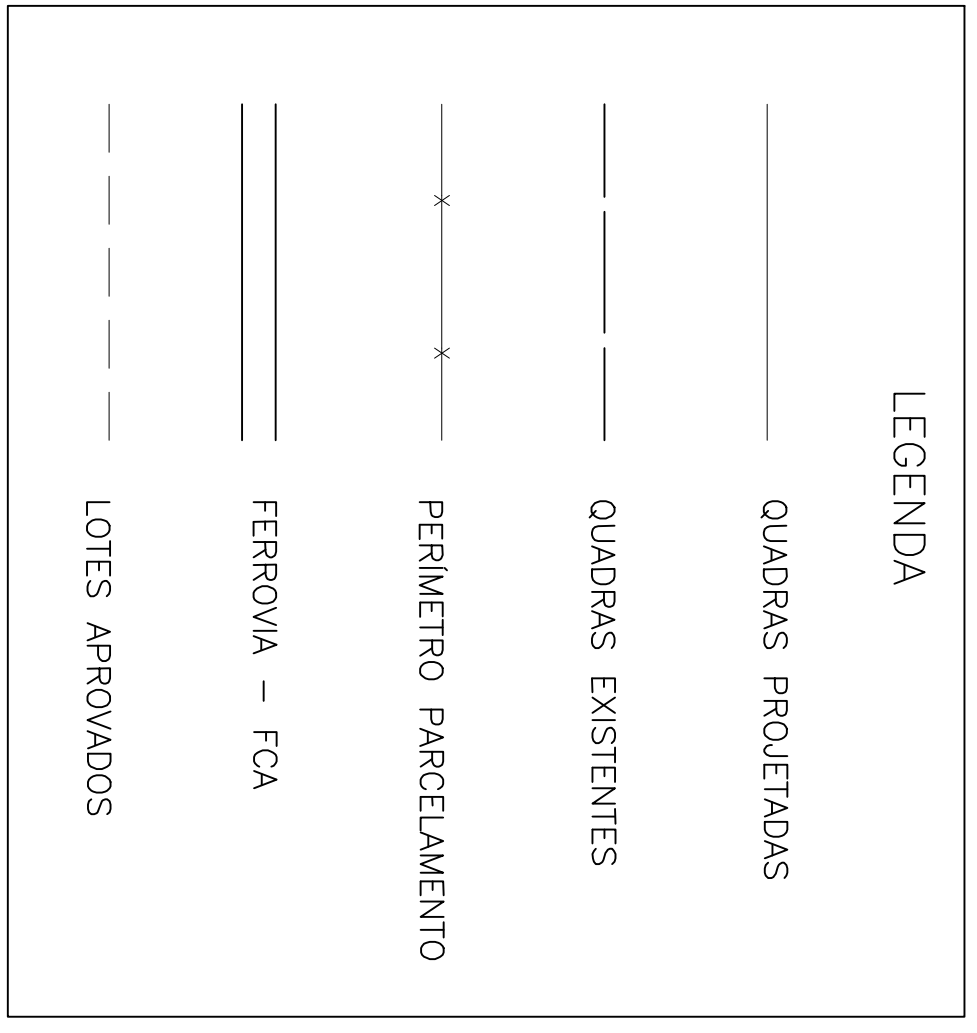
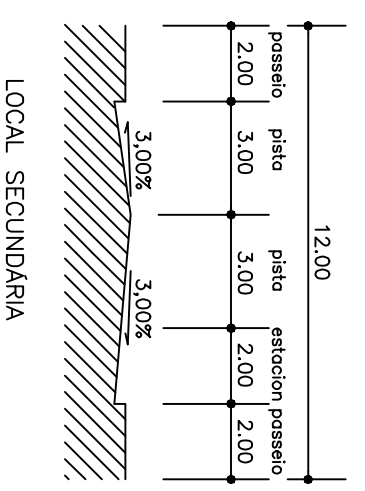



N.M. N.O. N.G.
 SISTEMA DE PROJEÇÃO UTM
 DATUM VERTICAL: MERTENSA - SC
 DATUM ORICAL: - SDO-69 (BRASIL)
 MERIDIANO CENTRAL: - 4500000
 OM = 14427"



CLASSIFICAÇÃO DAS VIAS



REVISÕES		REVISÕES	
N.º REVISÃO	DATA	FEITA POR	VISTO



Imovel
 Gilvlei Teixeira Machado
 Prefeito Municipal

QUADRO DE ÁREAS		QUADRO DE ÁREAS	
DESCRIÇÃO	ÁREA M2	%	N.º DE LOTES=
ÁREA DOS LOTES:	11.400,00	61,57	43
ÁREA DAS VIAS PÚBLICAS: *	4.272,00	23,08	
EQUIPAMENTO PÚBLICO COMUNITÁRIO *	1.853,17	10,01	N.º DE QUADRAS=
ÁREA PRAÇA: *	555,55	3,00	
DISPENSADOR DE ENERGIA: *	58,98	0,31	Extensão das Vias (m)=
ÁREA VERDE: *	375,14	2,03	353,00
TOTAL	18.514,84	100,00	ZONA =
			23

* ÁREAS A SEREM TRANSFERIDAS AO MUNICÍPIO DE DIVINÓPOLIS NOS TERMOS DA LEI Nº 2.429/88

PROPRIETÁRIA:
 J.F. MOBILIÁRIA LTDA. - CNPJ 18.018.299/0001-38
 ASSINATURAS:
 AUTOR DO PROJETO: LUIZ FERNANDO PEREIRA - ENG. AGUIMENSON - CREA 112209/D
 RESPONSÁVEL TÉCNICO: LUIZ FERNANDO PEREIRA - ENG. AGUIMENSON - CREA 112209/D

TÍTULO DO PARCELAMENTO DE SOLO URBANO:
 BAIRRO RESIDENCIAL JOSÉ LOPES
 PARCELAMENTO DO SOLO URBANO - LEI 2.429/88

CONTEÚDO DA PRANCHA:
 PROJETO URBANÍSTICO PLANIMÉTRICO
 LOCAL: LOTE 500 - QUADRA 045 - ZONA 23
 BAIRRO INTERLAGOS MUNICÍPIO DE DIVINÓPOLIS - MG
 DATA: JAN/2016
 FOLHANTE: A 2
 ESCALA: 1:1.000
 PRANCHA: 02/03