

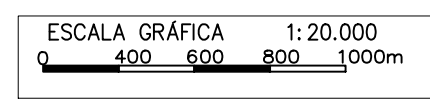


SISTEMA DE PROJEÇÃO UTM
 CONVERGÊNCIA MERIDIANA (γ): $-0^{\circ} 2'47.3997''$
 DECLINAÇÃO MAGNÉTICA 2016 (δ): $-22^{\circ}21'00''$
 DATUM VERTICAL IMBITUBA - SC
 DATUM OFICIAL - SIRGAS2000 (BRASIL)
 MERIDIANO CENTRAL - $45^{\circ}00'00''$

CONVENÇÕES

 Zona Rural

 Área Especial Localizada 8 - Morro da Gurita



 PREFEITURA MUNICIPAL DE DIVINÓPOLIS	
ANEXO II AEL 8 - MORRO DA GURITA	
ESCALA: 1:20000	FOLHA
DATA: FEV/2019	ÚNICA
Prefeito Municipal: Galileu Teixeira Machado RT. Maria Elisa Carvalho Souto Madeira Engenheira Civil - CREA - 59.722/MG	
FONTE: SECRETARIA MUNICIPAL DE MEIO AMBIENTE E POLITICA DE MOBILIDADE URBANA MAPA BASE: LEVANTAMENTO AEROFOTOGRAFÉTICO 1999	